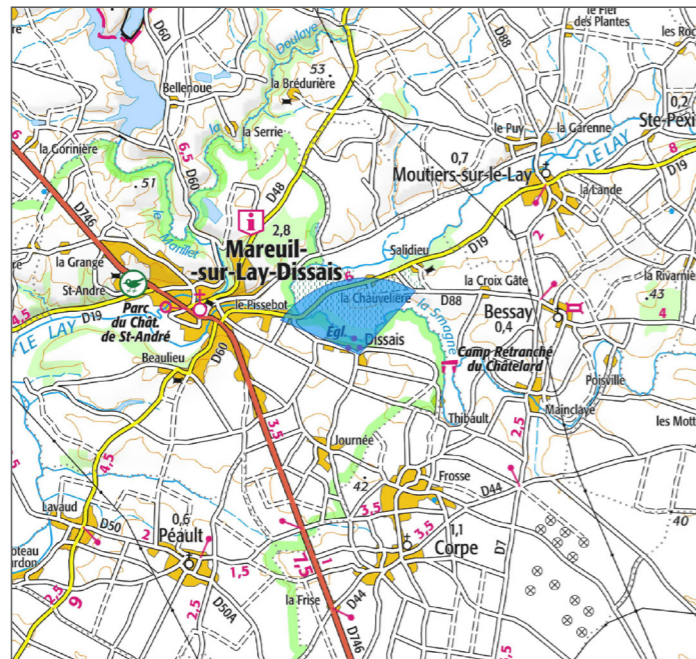


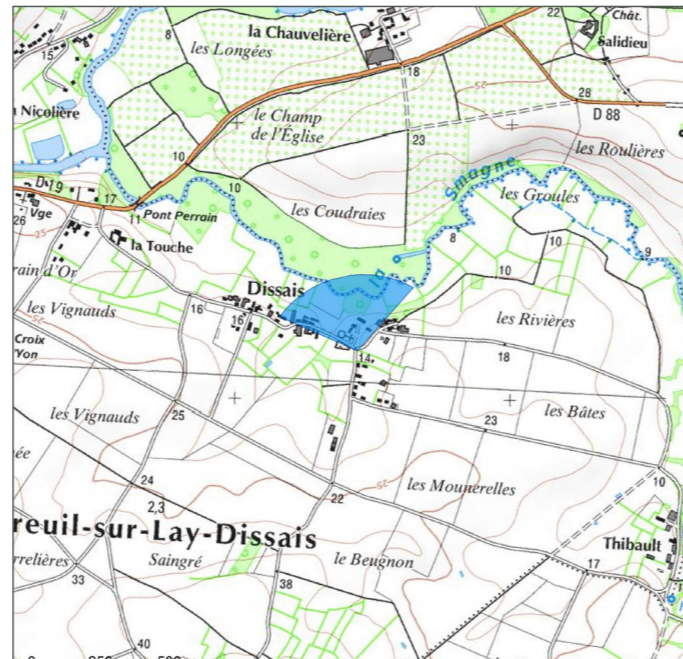
# Photomontage n°31 : Rue François Sabourin / Rue de la Smagne - au droit de l'église de Dissais

## Localisation du point de vue

Carte IGN élargie



Carte IGN zoomée



Vue aérienne



## Caractéristiques de la photographie

Appareil photo : Canon EOS 77D  
 Longueur focale : 45mm eq.  
 Assemblage panoramique : cylindrique

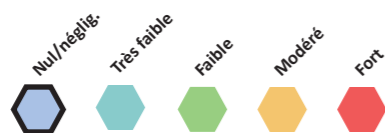
Date de prise de vue : 06/08/2020  
 Coordonées Lambert 93 (X ; Y) : 378878 ; 6611965  
 Distance (m) à l'éolienne la plus proche : 6419 (E1)

## Commentaire

L'église de Dissais bénéficie d'un écrin boisé important. Depuis cette route qui la dessert et structure le village de Dissais, elle s'aperçoit au gré d'une brève fenêtre. Les éoliennes des Quatre Vents quant à elles sont intégralement masquées par le modelé et la végétation environnante.

L'incidence est ici nulle.

## Impact paysager



## Légende esquisses

Parcs éoliens autorisés

- Bournezeau
- Piballe
- Plaine de Minée
- Saint Cyr Saint Vincent
- Millard

Parcs éoliens en exploitation

- Corpe
- Paisilier
- Naillé
- Monzeuil

Etat initial / panoramique 120°



Photomontage esquissé avec le projet / panoramique 120°



Etat futur / panoramique 120°





